

# Liegenschaftskarte

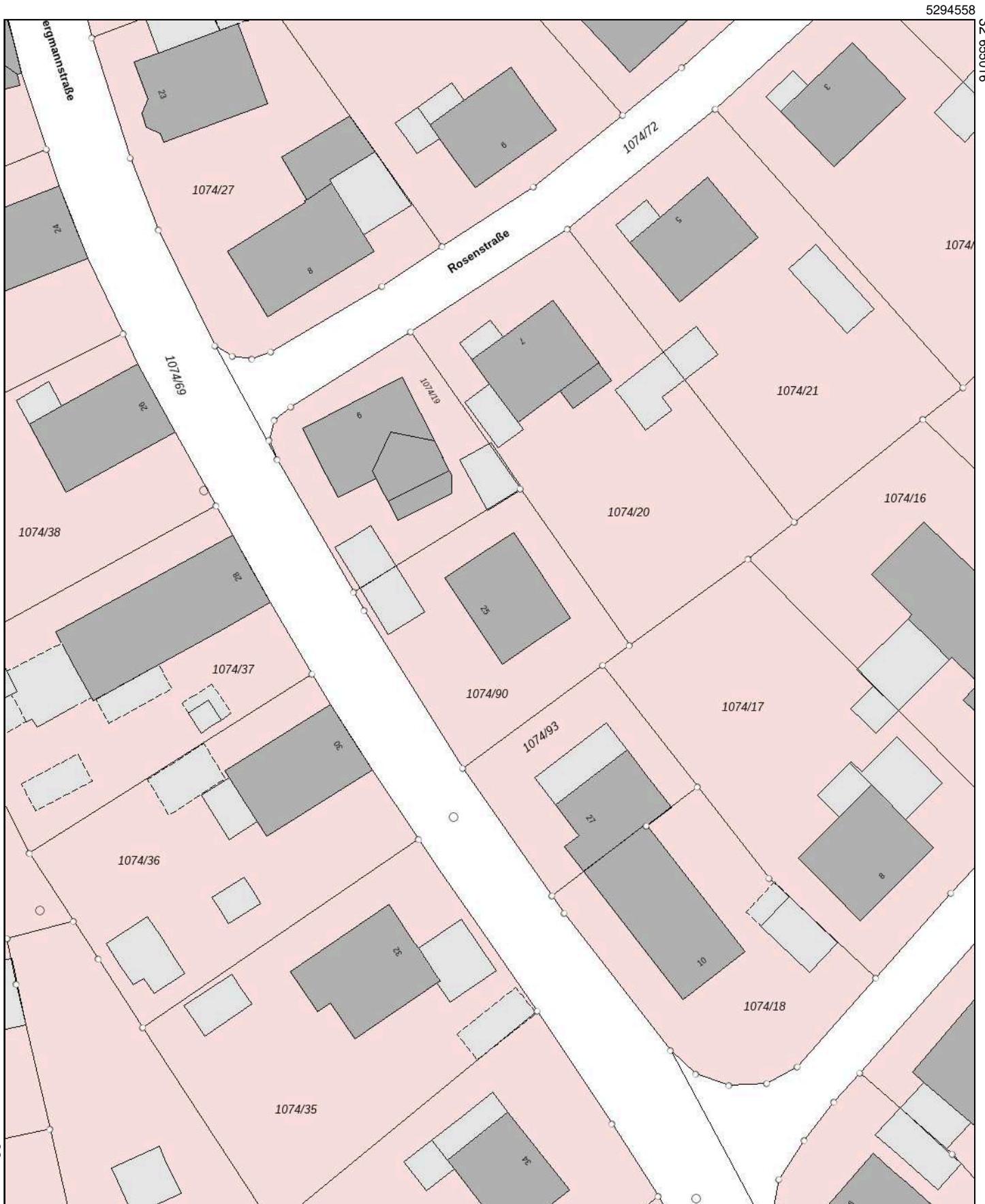
Erstellt: 10.03.2026

Maßstab: 1:500



Flurstück: 1074/90  
Gemarkung: Peißenberg

Gemeinde: Peißenberg  
Kreis: Weilheim-Schongau  
Bundesland: Bayern

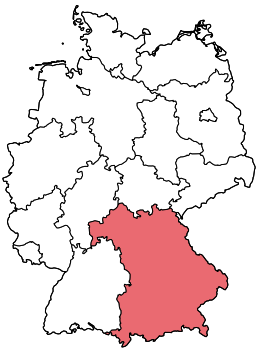


Maßstab: 1:500



Meter

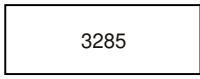
Quelle: GeoBasis-DE / LDBV Bayern 2026




# Legende zur Liegenschaftskarte

Flurstück: 1074/90  
Gemarkung: Peißenberg


Gemeinde: Peißenberg  
Kreis: Weilheim-Schongau  
Bundesland: Bayern



Flurstück mit  
Flurstücksnummer und  
Flurstückgrenze



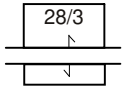
Gebäude mit  
Hausnummer



strittige Flurstückgrenze



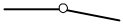
Siedlungsfläche



zusammengehörende  
Flurstücksteile



Landwirtschaft




abgemarkter Grenzpunkt



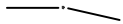
Industrie- und  
Gewerbefläche



Grenzpunkt ohne  
Abmarkung



Sport-, Freizeit- und  
Erholungsfläche, Friedhof



Grenzpunkt, Abmarkung  
nach Quellenlage nicht zu  
spezifizieren



Straßenverkehr, Weg,  
Platz, Bahnverkehr,  
Schiffsverkehr



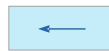
Landesgrenze  
(Bundesland)



Gartenland, Grünland,  
Gewässer- oder  
Verkehrsbegleitfläche




Kreisgrenze, Grenze  
Kreisfreier Stadt



Fließgewässer



Grenze der  
Verwaltungsgemeinschaft



Stehendes Gewässer,  
Hafenbecken, Meer



Gemeindegrenze



Nadelwald



Gemarkungsgrenze



Laubwald



Flurgrenze



Mischwald



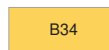
Wohngebäude



Gehölz, Windschutz



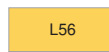
Gebäude für Wirtschaft  
oder Gewerbe



Bundesautobahn,  
Bundesstraße (hier  
Bundesstr. 34)



Gebäude für öffentliche  
Zwecke



Landes- oder Staatsstraße  
(hier Landesstr. 56)